重庆近平工程勘测设计有限公司

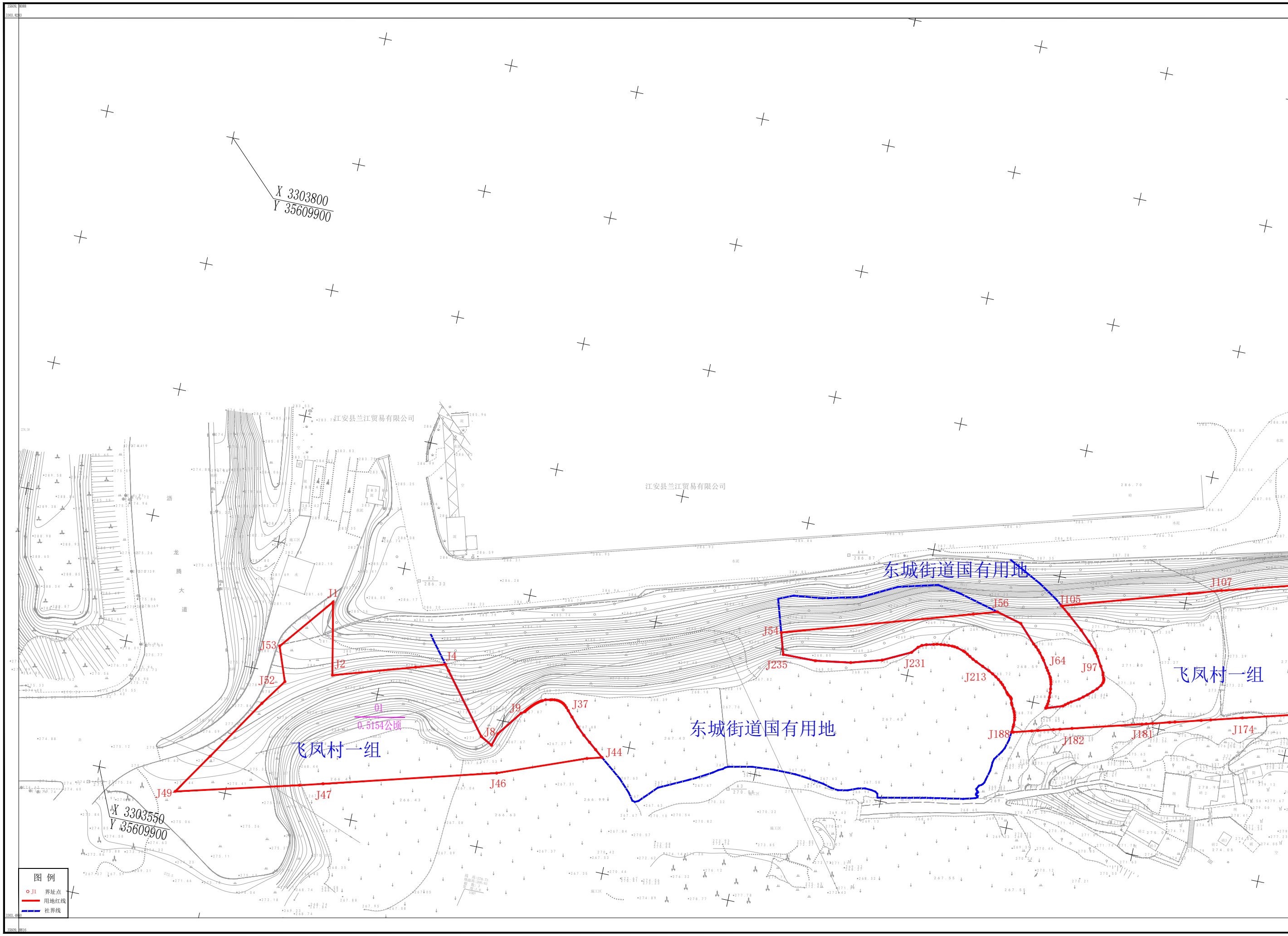
X 3303800
Y 35609900
X 3303550
Y 35609900
江安县兰江贸易有限公司
江安县兰江贸易有限公司
龙腾大道
东城街道国有用地
东城街道国有用地
飞凤村一组
飞凤村一组
01
0.5154公顷
J1
J2
J4
J8
J9
J37
J44
J46
J47
J49
J52
J53
J54
J56
J64
J97
J105
J107
J174
J181
J182
J188
J213
J231
J235
3303.4860
35609.8816
图 例
J1 界址点
用地红线
社界线

2000 国家大地坐标系
1985 高程系，等高距为 0.5 米
GB/T 20257.1-2007 版图式
2023 年 12 月数字化制图

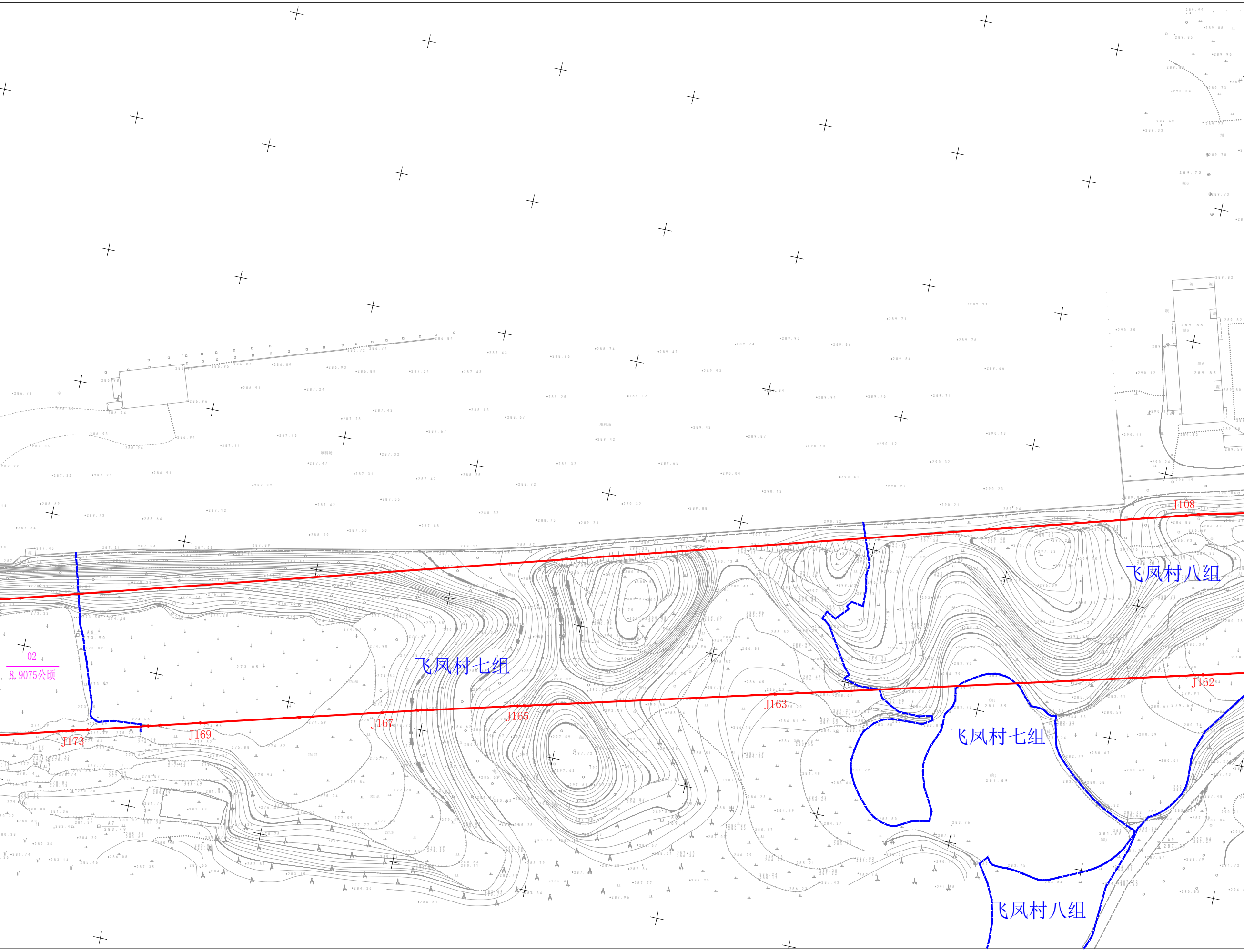
02
8.9075公顷
J173
J169
J167
J165
J163
J162
J108
飞凤村七组
飞凤村七组
飞凤村八组
飞凤村八组

勘测定界图

3303.486-35609.882

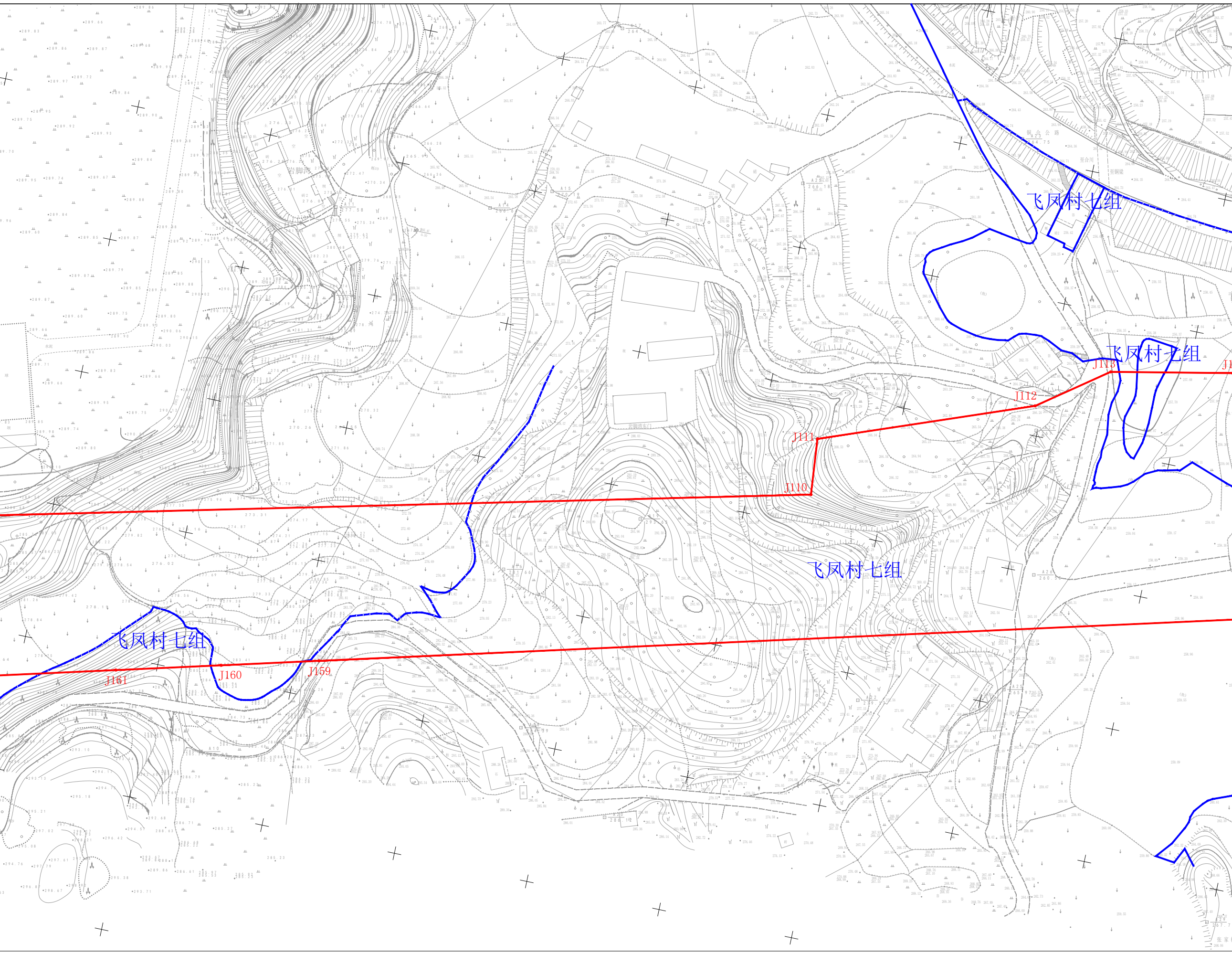
飞凤村七组
飞凤村七组
飞凤村七组
飞凤村七组
J113
J112
J111
J110
J159
J160
J161

1:500

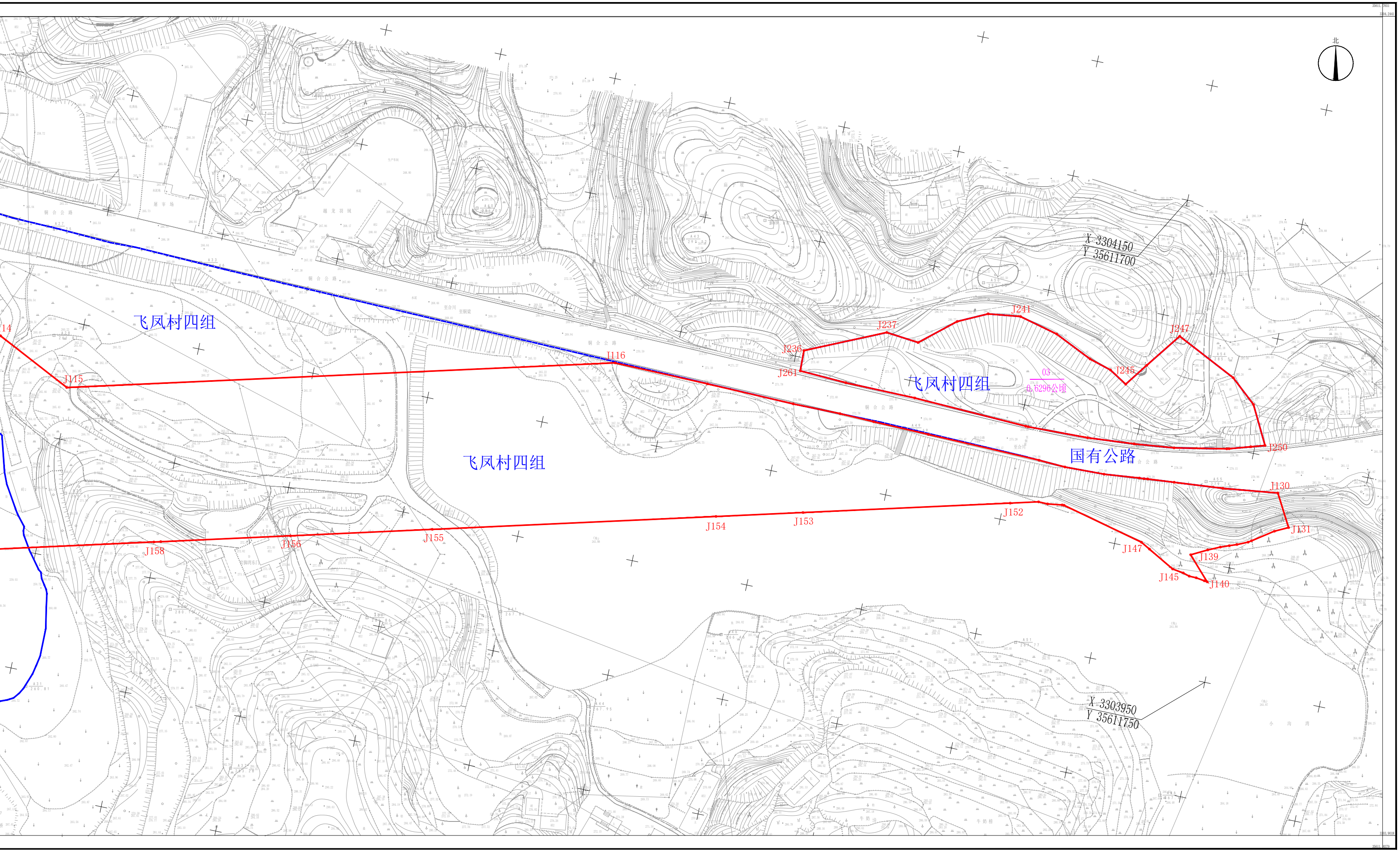

北
X 3304150
Y 35611700
J114
J115
J116
J236
J261
J237
J241
J245
J247
J250
03
0.6296公顷
飞凤村四组
飞凤村四组
飞凤村四组
国有公路
J130
J131
J139
J140
J145
J147
J152
J153
J154
J155
J156
J158
X 3303950
Y 35611750

测量员：粟鹏飞
绘图员：周　进
检查员：刘　毅